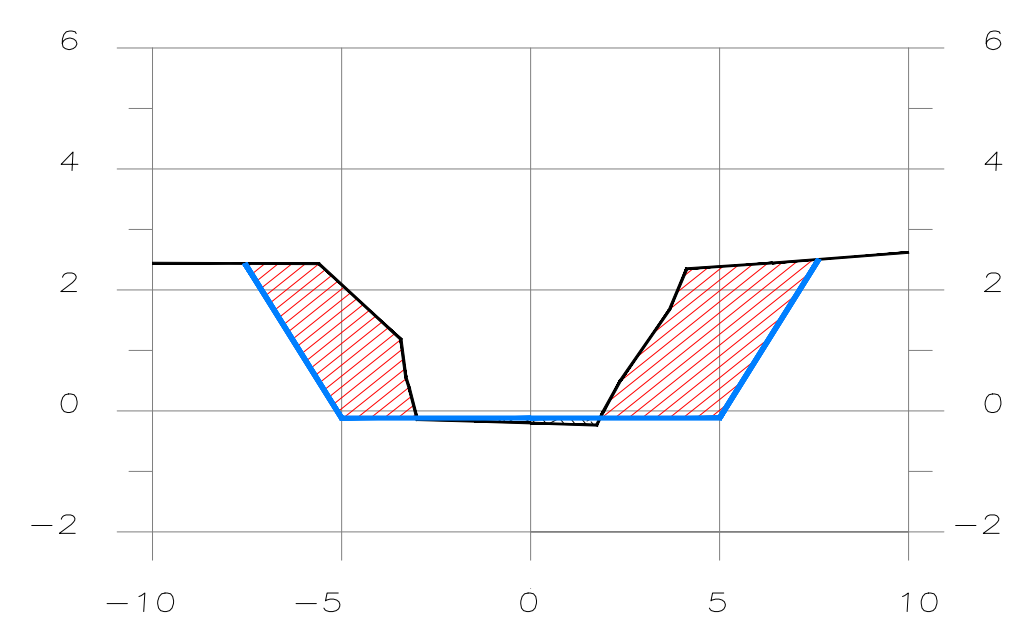
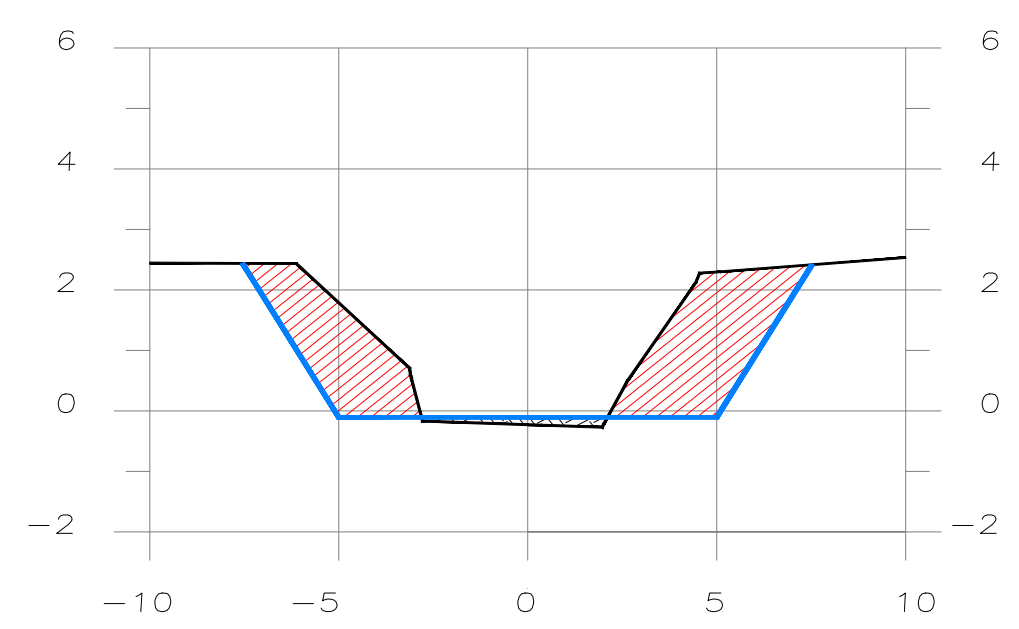


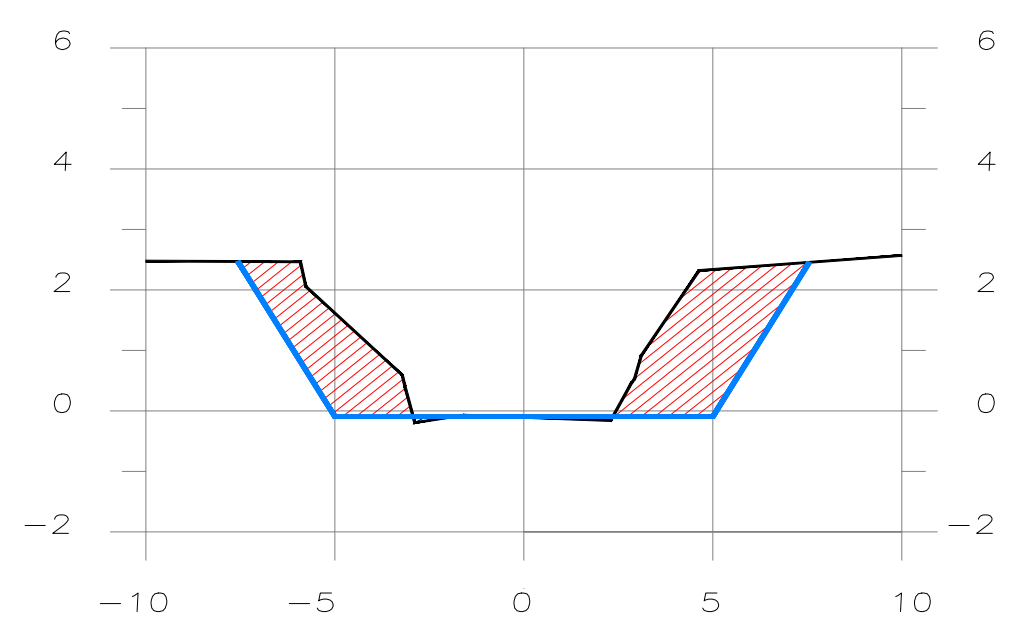
SECCION 1+800



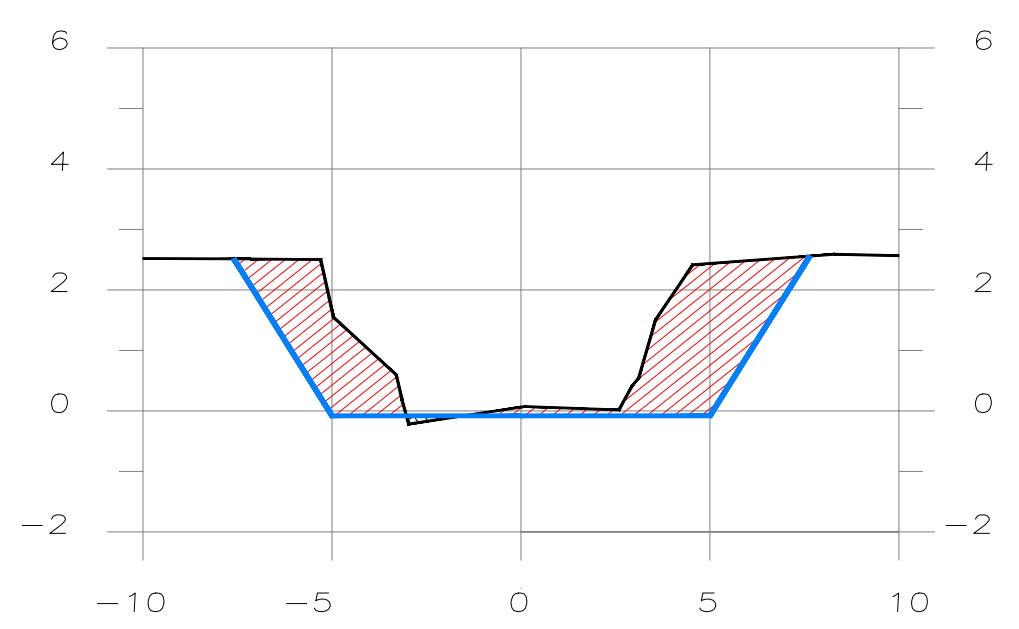
SECCION 1+820



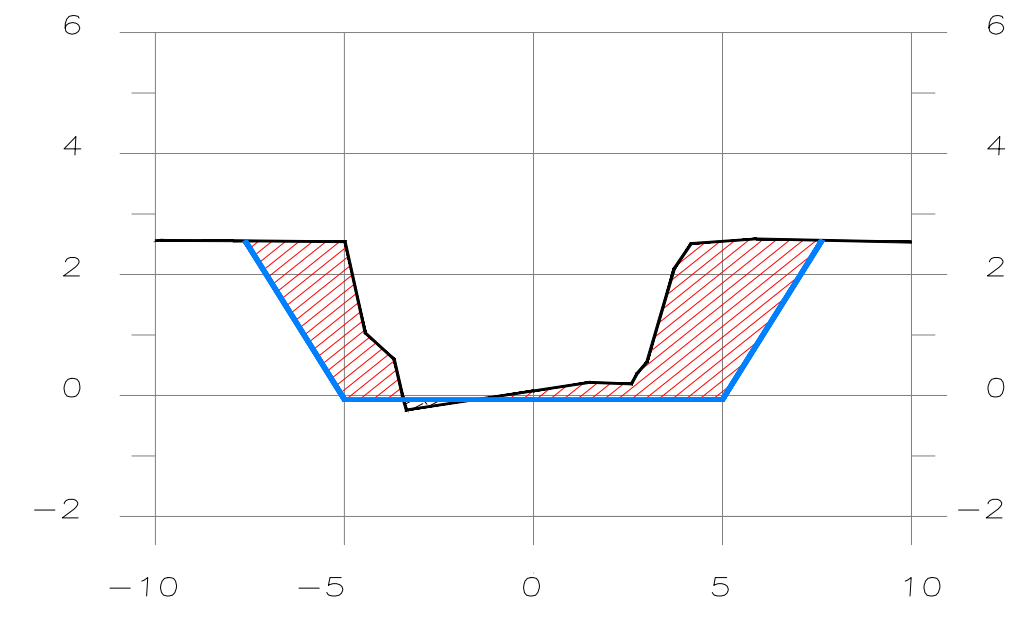
SECCION 1+840



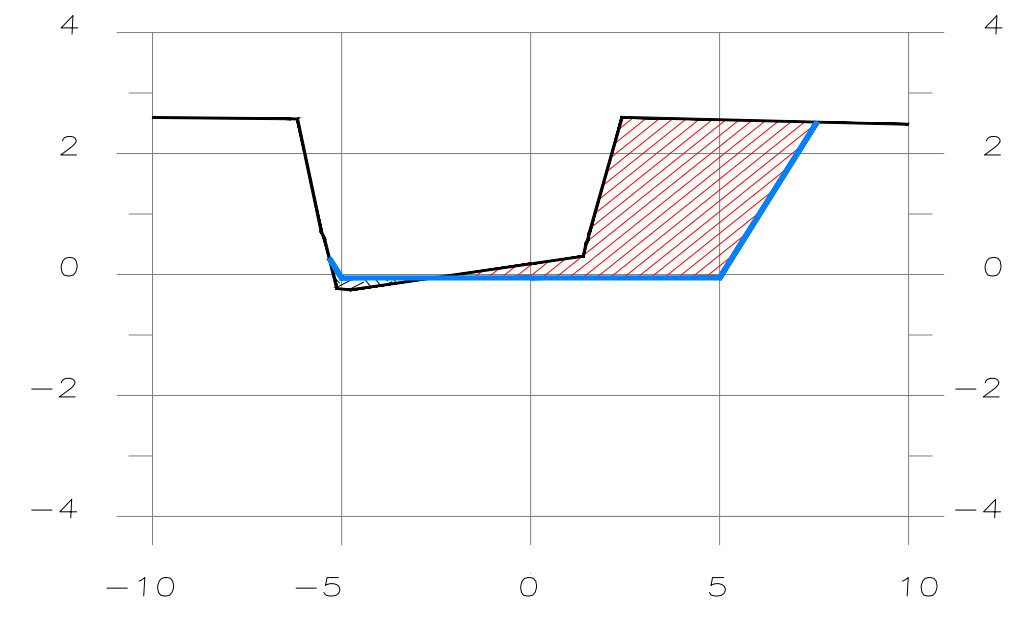
SECCION 1+860



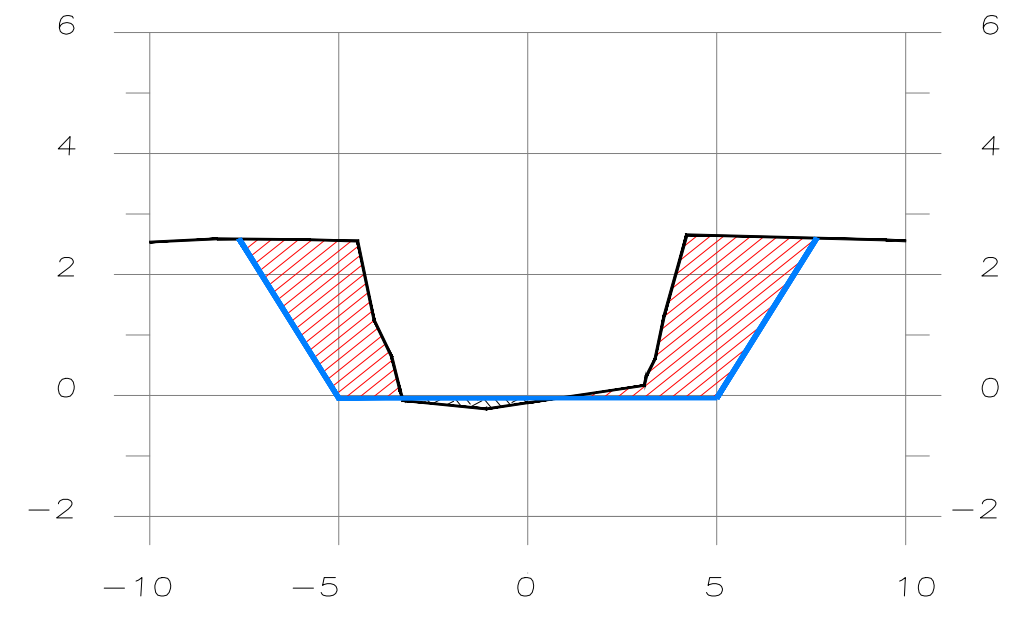
SECCION 1+880



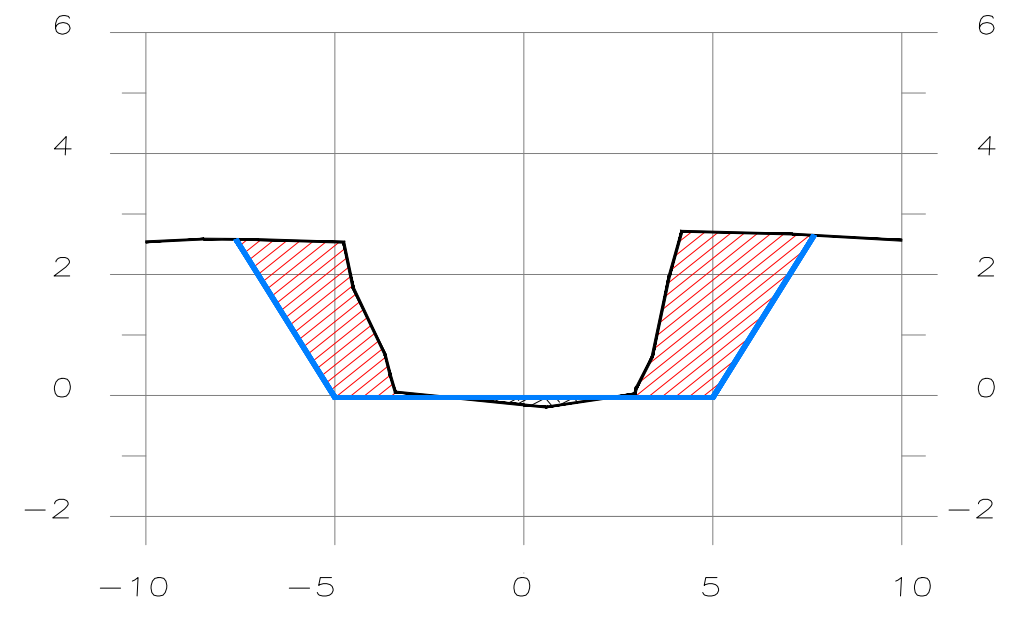
SECCION 1+900



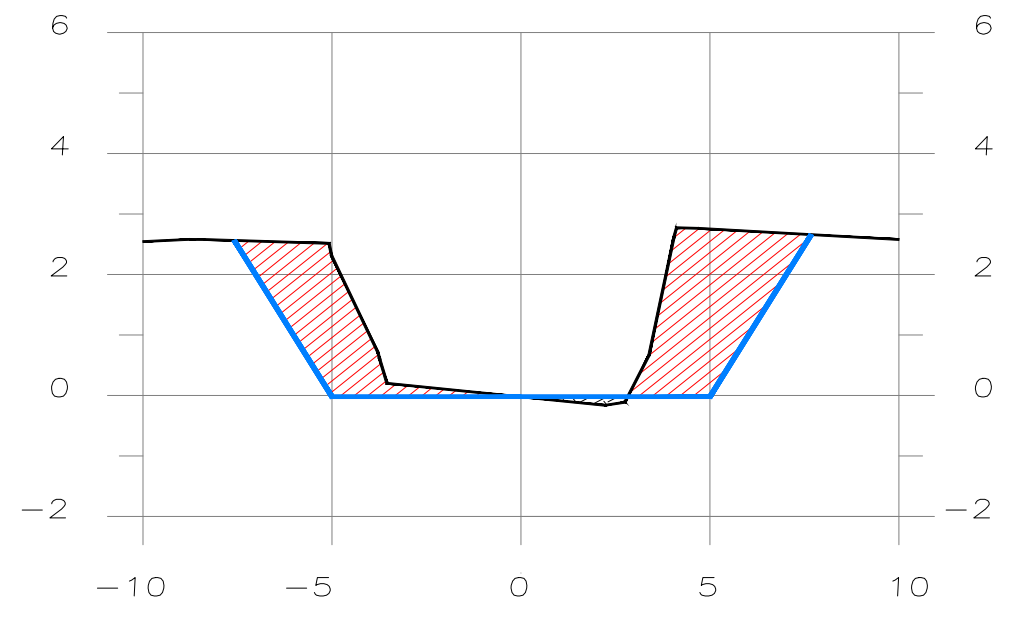
SECCION 1+920



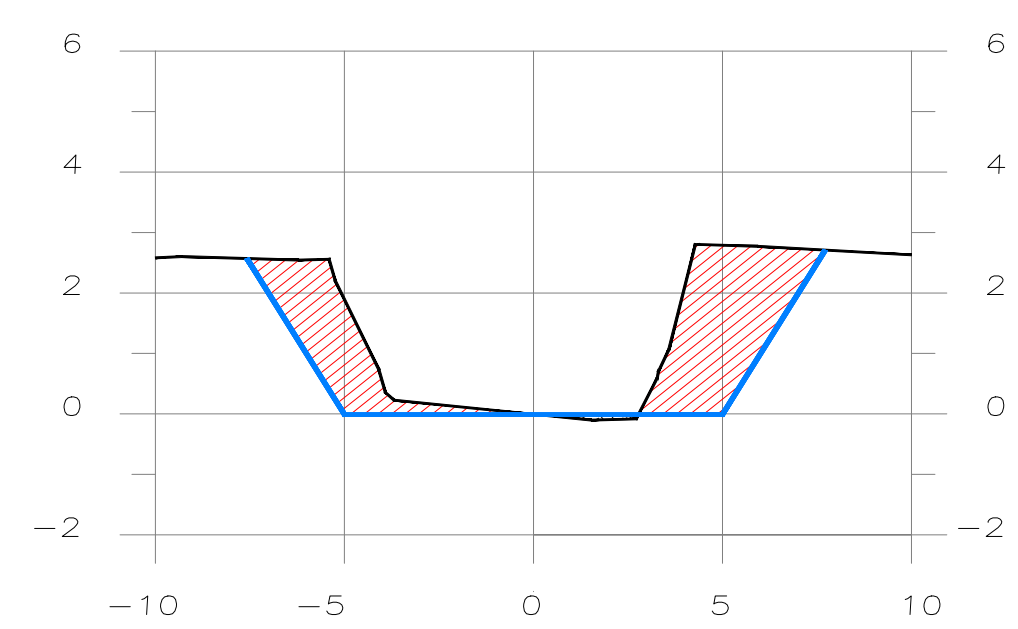
SECCION 1+940



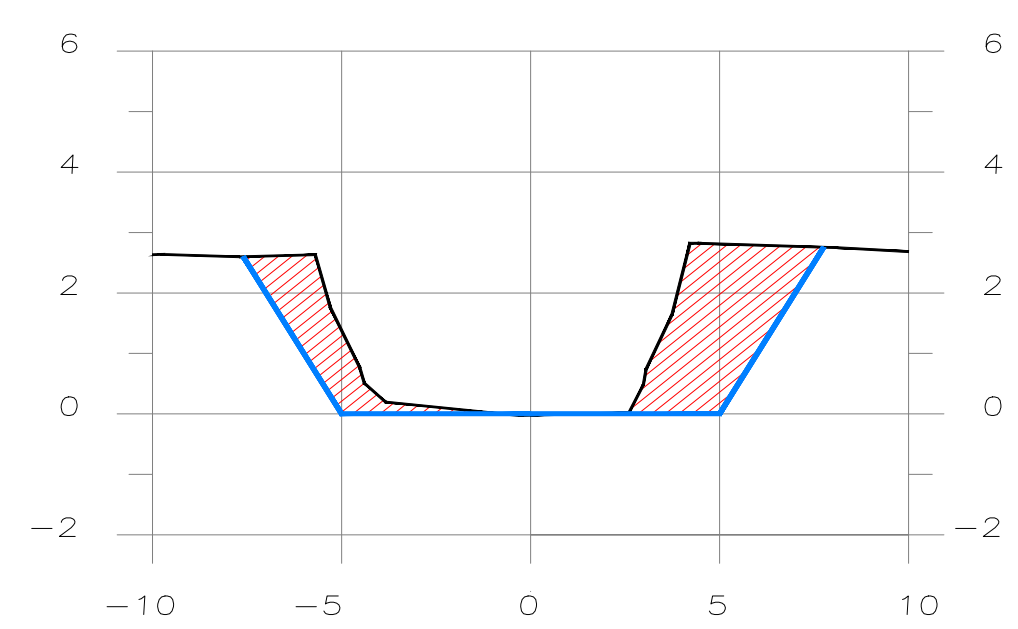
SECCION 1+960



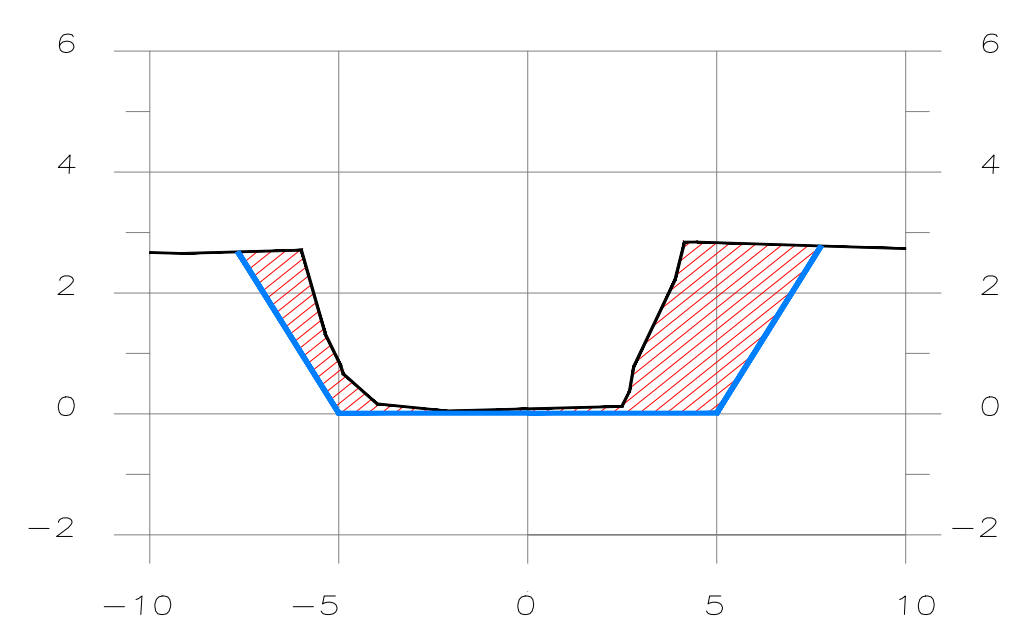
SECCION 1+980



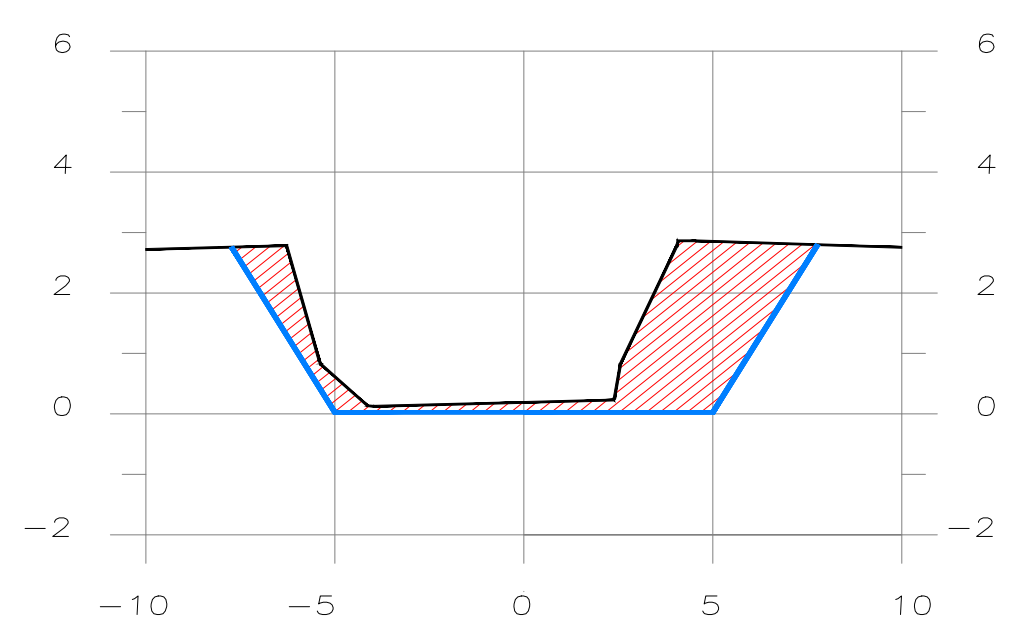
SECCION 2+000



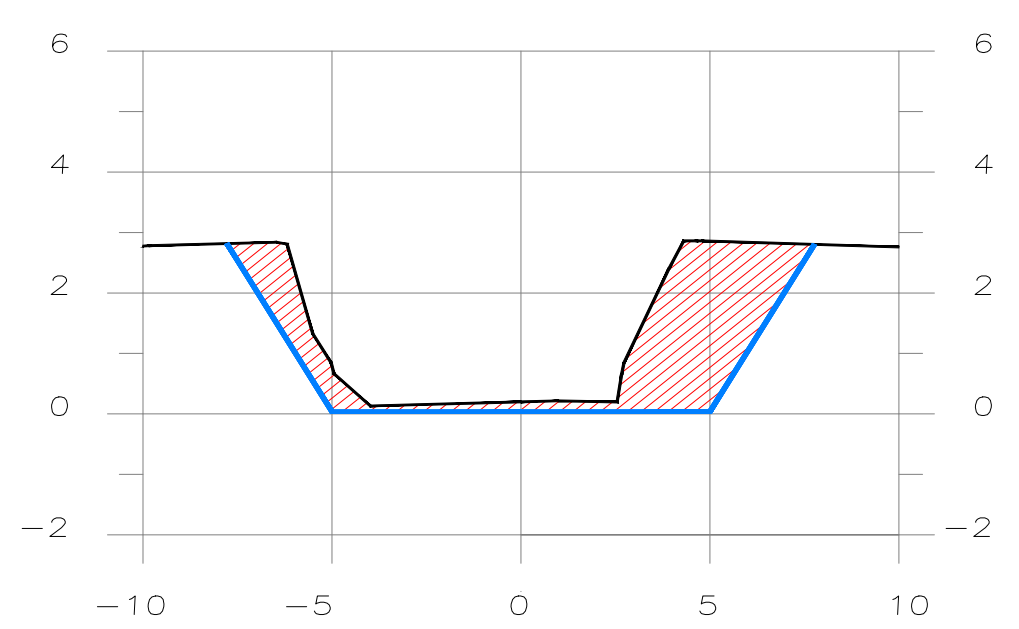
SECCION 2+020



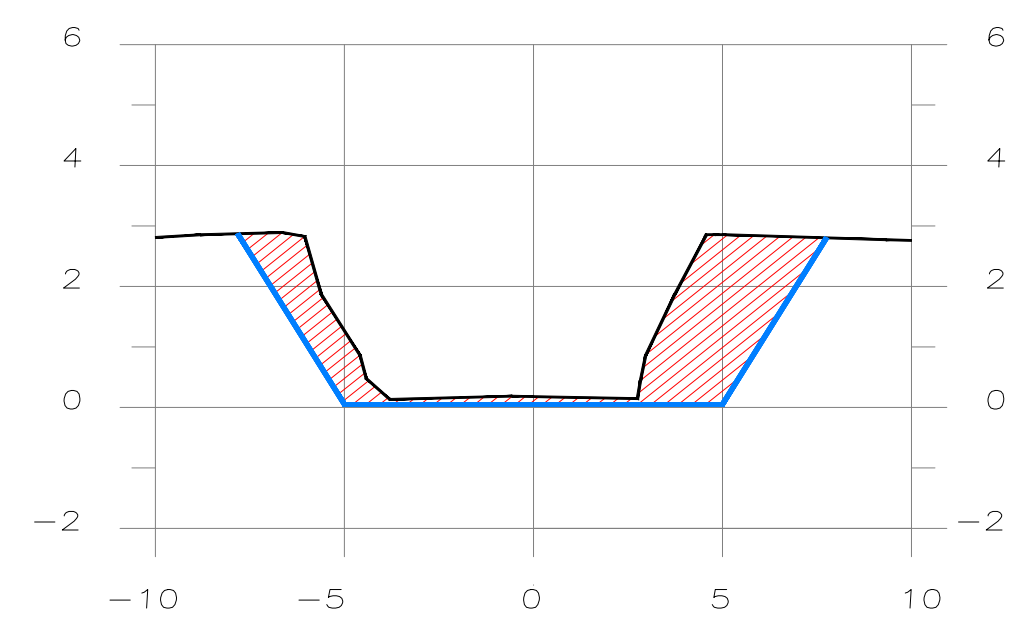
SECCION 2+040



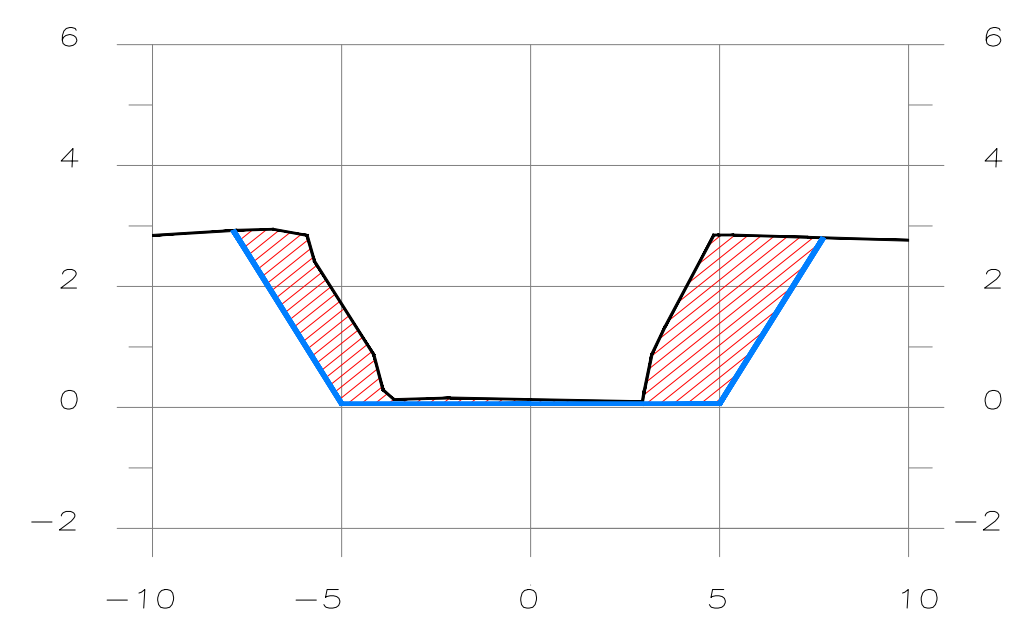
SECCION 2+060



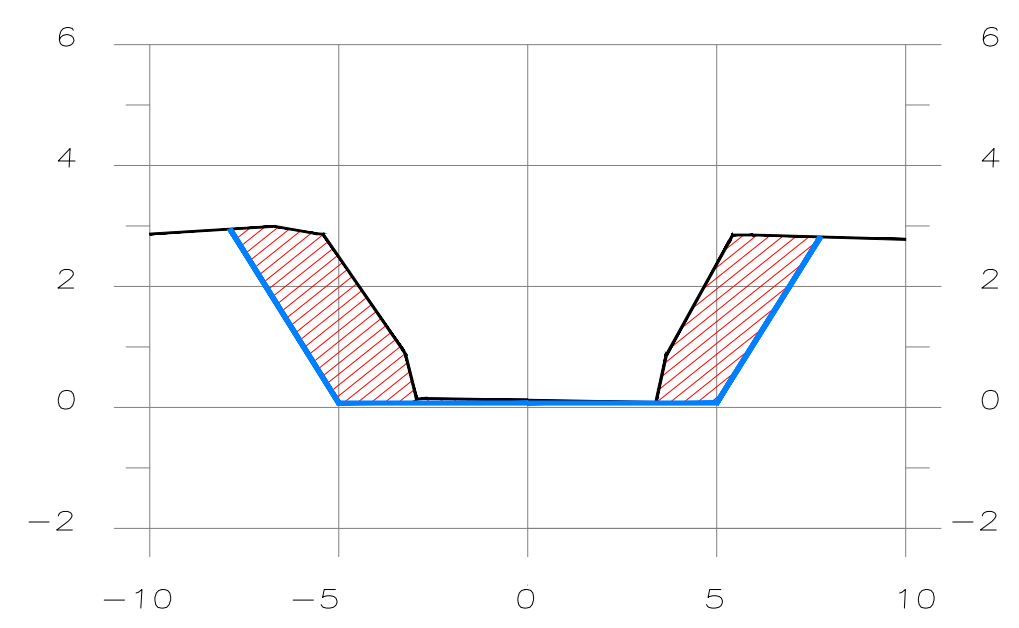
SECCION 2+080



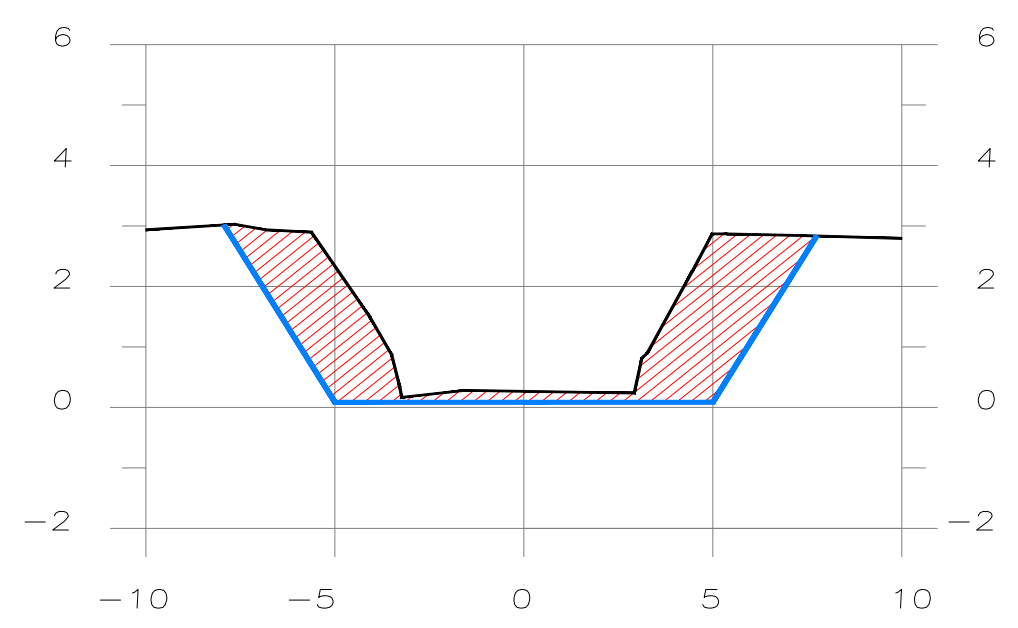
SECCION 2+100



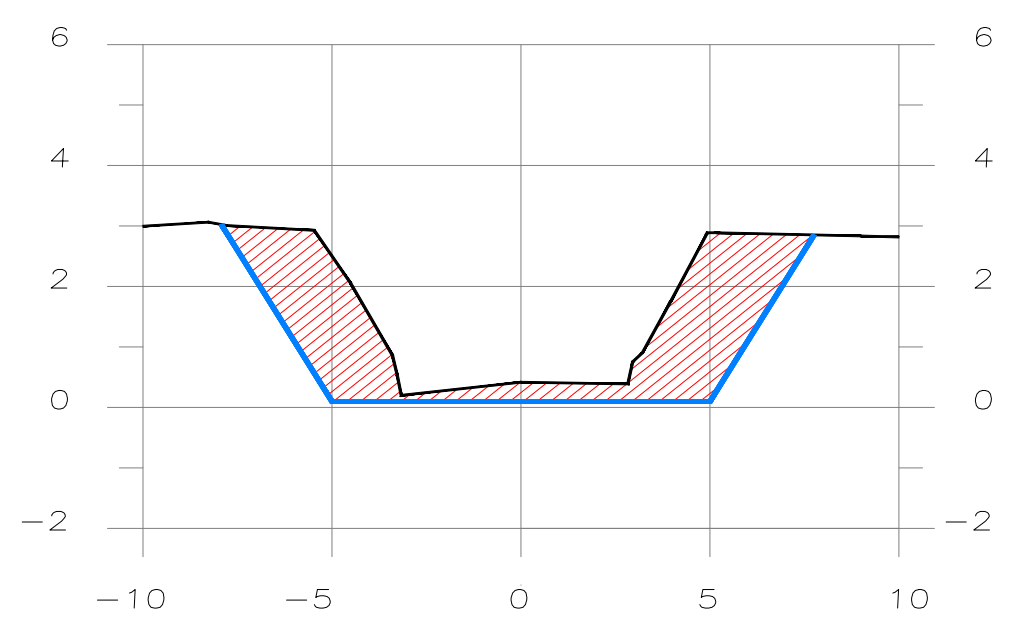
SECCION 2+120



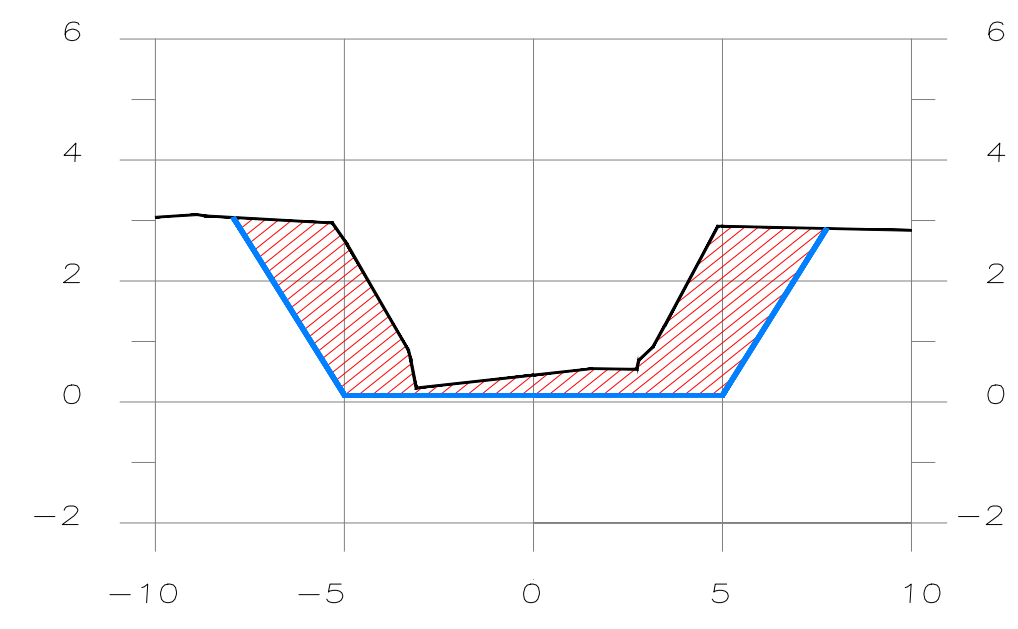
SECCION 2+140



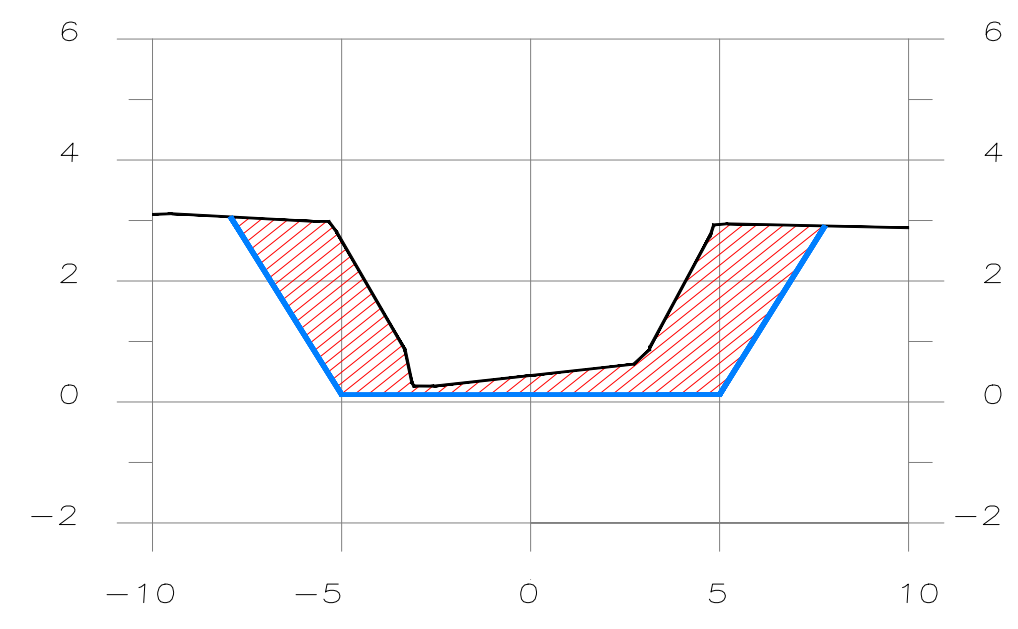
SECCION 2+160



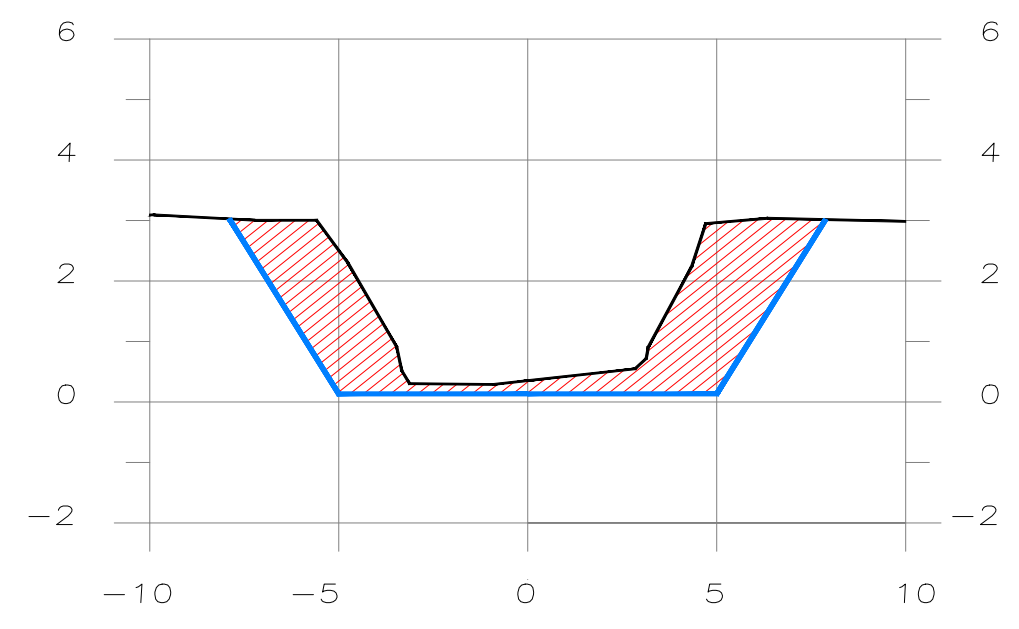
SECCION 2+180



SECCION 2+200



SECCION 2+220




SECCION 2+240

SECCIONES SANTA ROSA

NOTA:
TOMAR NIVEL DE RASANTE DE FONDO
DEL PERFIL DE DISEÑO

SECCIONES - ESCALA HOR. 1:200
VERT. 1:125



PROYECTO:
PROYECTO SISTEMA CONTROL DE INUNDACION AREA LIMONCITO

PROPIETARIO:
SENARA
CEDULA JURIDICA: 3-007-042041-11

SITA EN:	BARRIO QUINTO	
PROVINCIA:	CANTON	DISTRITO
7º LIMON	1º LIMON	1º LIMON

INFORMACION REGISTRO PUBLICO:
0 (CERO)
TERRENOS PUBLICOS

DIBUJO: A.ZURIGA

PROFESIONAL RESPONSABLE DEL DISEÑO:
ING. REBECA VARGAS FERNANDEZ
No. IAB. 30416

PROFESIONAL RESPONSABLE DEL DISEÑO:
ING. YASSER ESPINOZA RIVERA
No. IAG. 33109

ARCHIVO: //DIBUJO2022/
LIMONCITO CIUDAD FUERTO/
SEC_SANTA ROSA /SECCIONES.DWG

CONTENIDO:
SECCIONES
SECTOR SANTA ROSA
1+800 A 2+240

ESCALA INDICADA	FECHA NOVIEMBRE 2022	LAMINA 11/17
-----------------	-------------------------	-----------------